

# MONTSERRAT



## GORROS


Luis Alfonso - Xavier Buxó

La zona de Gorros ha sido visitada por los escaladores desde la época de los pioneros. Ya Lluís Estasen, más conocido por sus exploraciones en el Pedraforca, realiza la primera ascensión al Gorro Frigi por su vía normal. Aquí comienza la historia del lugar (en lo que a la escalada se refiere). A ritmo lento pero constante, se van coronando todas las cimas de la zona y más tarde, las paredes en sus diversas orientaciones.

A principios de los 80, la zona sufre un pequeño “bum” debido a la aparición de bastantes vías equipadas con un nuevo anclaje, el spit, y con una nueva manera de realizarse: descolgándose desde arriba. Todas presentan una tónica similar: roca excelente, acentuada verticalidad, abundancia de presas y seguros. Es decir, éxito asegurado básicamente por su poca dificultad. Como resultado, aparece alguna pared excesivamente acribillada de itinerarios con la pulverización, en ocasiones, de vías más antiguas.

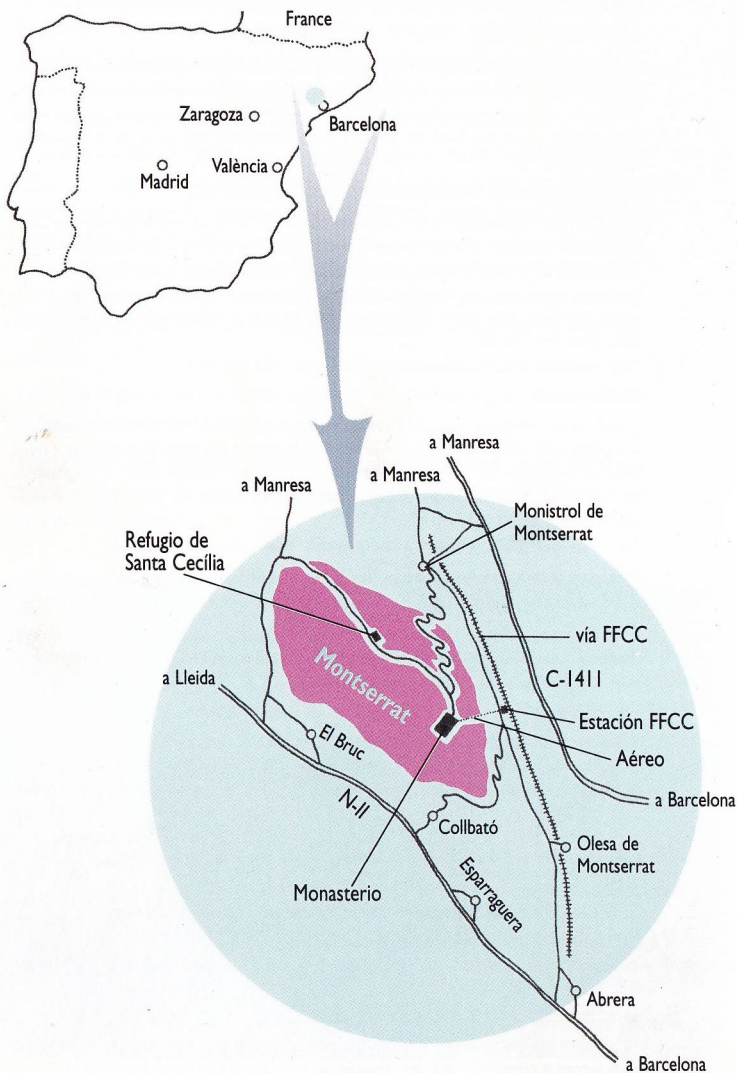
Hay domingos en que ciertos sectores se asemejan más a alegres festivos de colores que a vertiginosos abismos.

No obstante, no todo es igual; muchos días estaremos completamente solos y algunas vertientes aún ofrecen muy buenas posibilidades para nuevas aperturas.

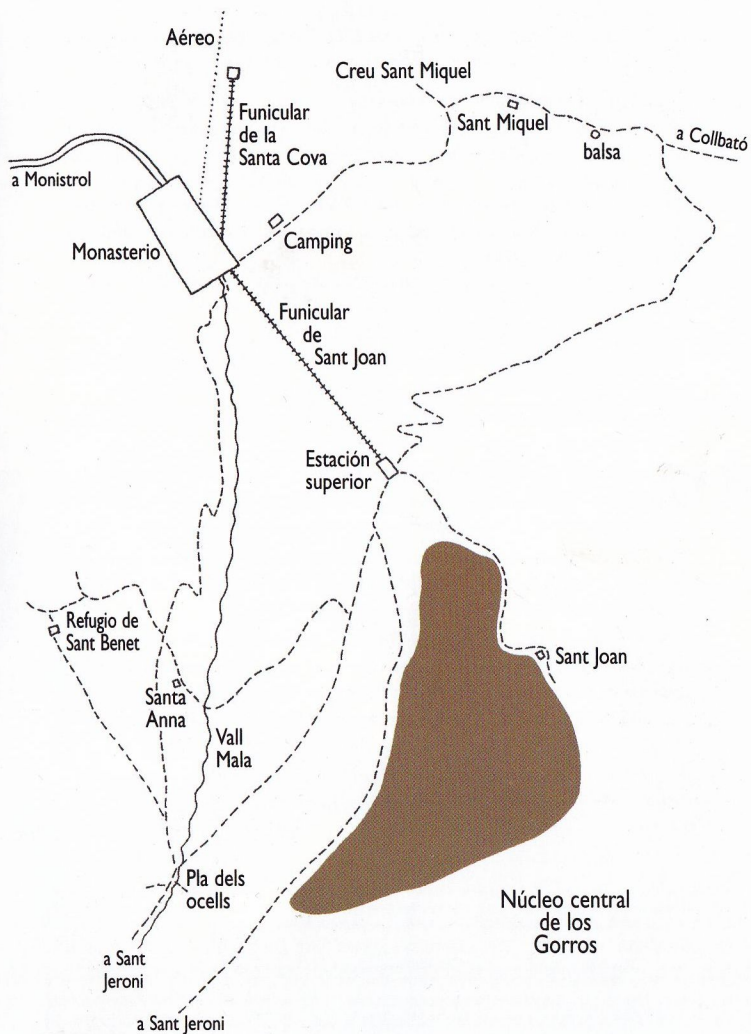





# ACCESOS - mapa de situación



# ACCESOS - mapa de acceso a Gorros

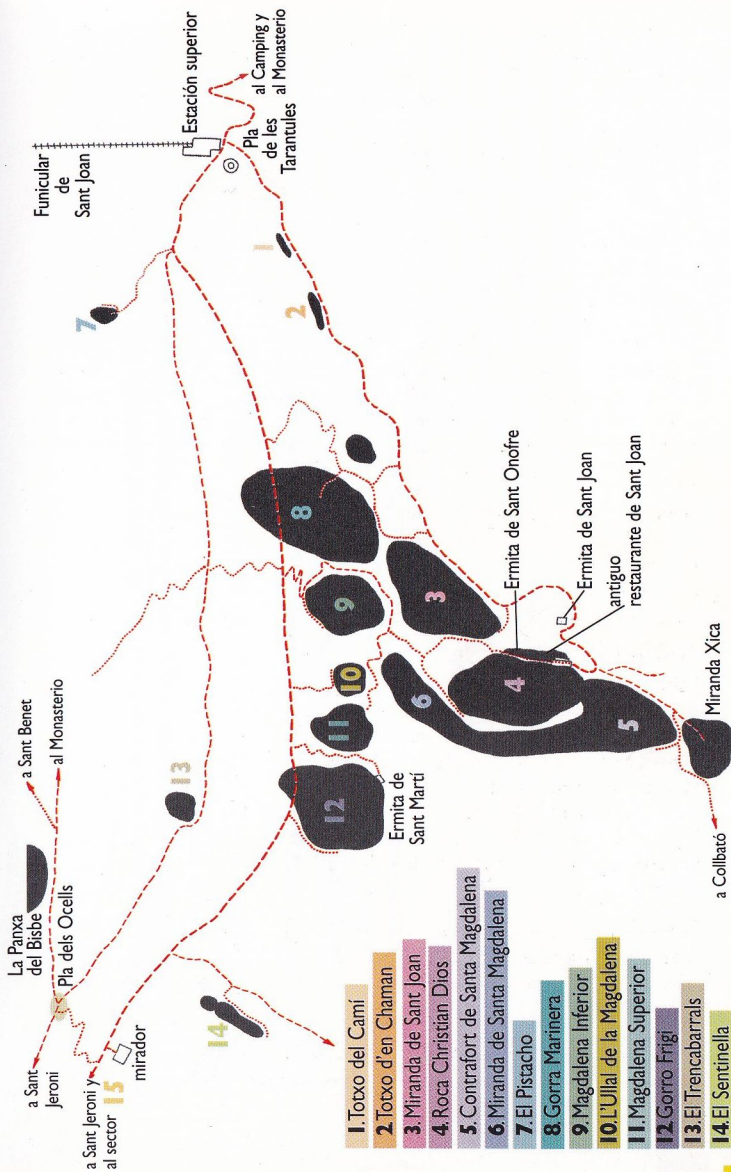




Marcel Millet en el L4 de **Magic Line, V<sup>+</sup>**, en el Gorro Frigi. Foto: Luis Alfonso



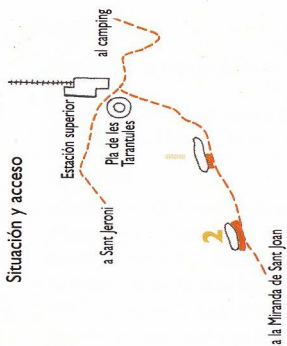
# SITUACIÓN - mapa general de sectores



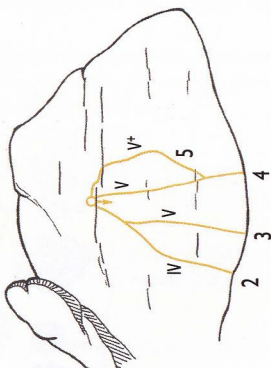
# 1. Totxo del Camí

# 2. Totxo d'en Chaman

Situación y acceso



## 2. Totxo d'en Chaman



## 1. Totxo del Camí

